



# LANGESSE

# RANDO DANS LE GIENNOIS

  
6,6 km

  
Facile

La Tuilerie

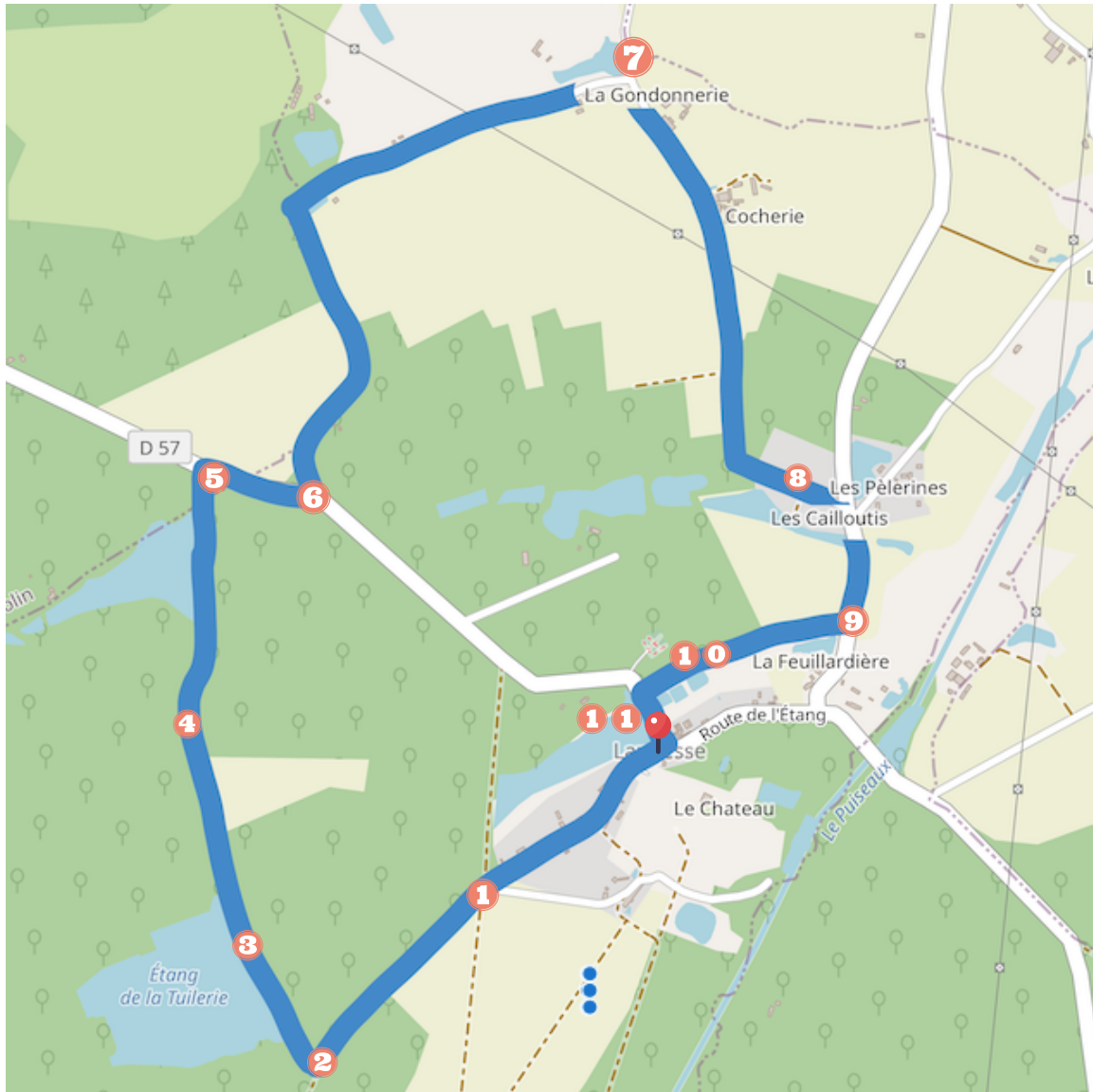














*Découvrez Gien et ses villages au travers de ses chemins de randonnée, vous offrant des paysages, des durées et des difficultés diverses et variées.*




Office de tourisme de Gien  
Centre Anne de Beaujeu  
Place Jean Jaurès 45500 Gien  
02 38 67 25 28 / [Info@gien-tourisme.fr](mailto:Info@gien-tourisme.fr)





-  Départ , passer devant l'église pour se garer facilement ;
-  1 Suivre tout droit, voie sans issue ;
-  2 À droite, le chemin avec une barre ;
-  3 Suivre le chemin sur la digue de l'étang ;
-  4 Droite et gauche, prendre le sentier direction l'étang ;
-  5 À droite, sur la route (Courtaimboeuf) ;
-  6 À gauche après les maisons ;
-  7 À droite, sur la route (Gondonnerie) ;
-  8 À droite, sur la grande route ;
-  9 Après le panneau de Langesse, chemin à droite ;
-  10 À gauche, sur la route ;
-  11 Retour village, mairie, église.

 Départ, passer devant l'église

 Tracé de l'itinéraire

 1 Repères chiffrés