




LANGESSE

RANDO DANS LE GIENNOIS


8,6 km


Moyen

La
Papillotière



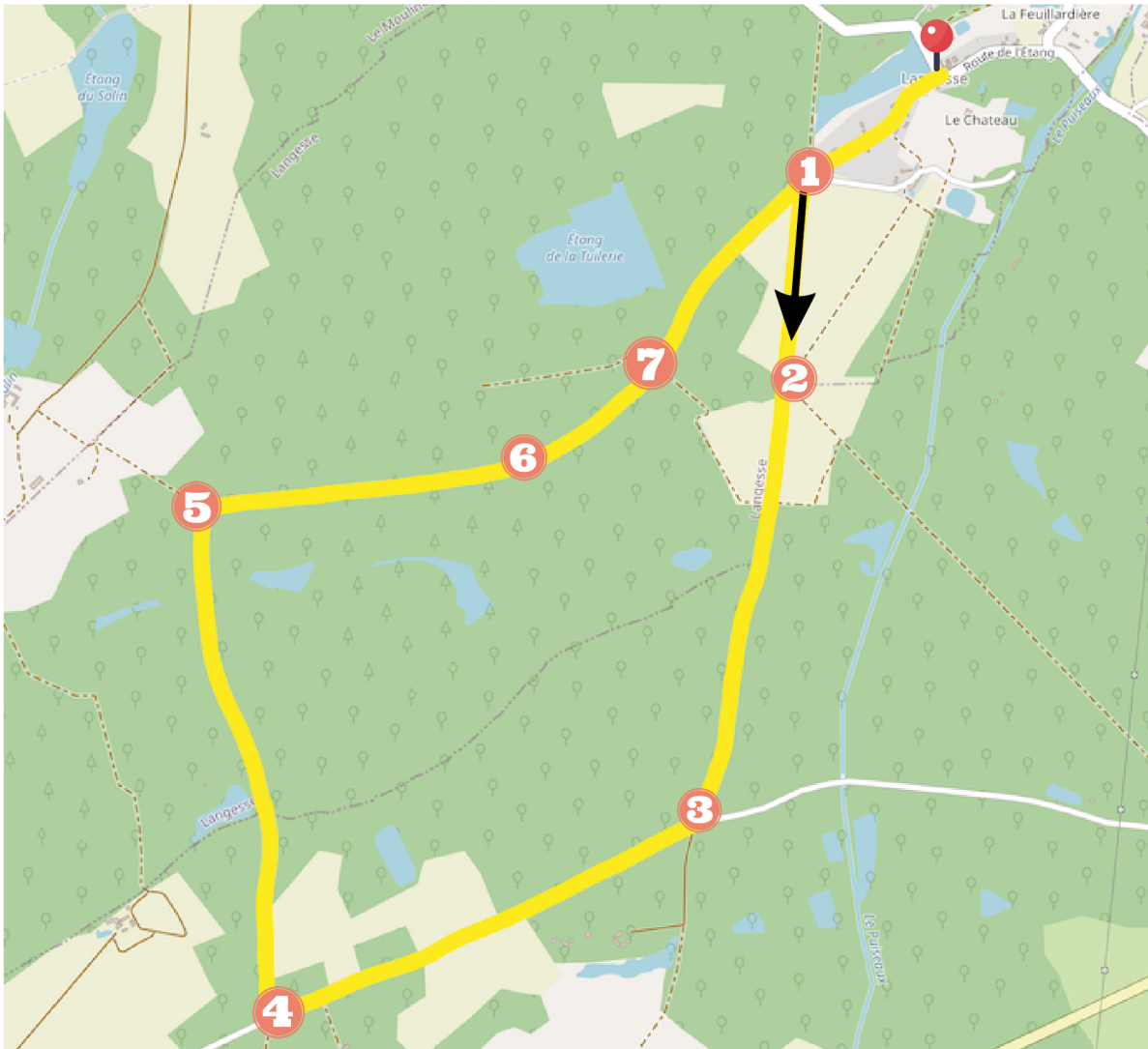
Découvrez Gien et ses villages au travers de ses chemins de randonnée, vous offrant des paysages, des durées et des difficultés diverses et variées



Office de tourisme de Gien
Centre Anne de Beaujeu
Place Jean Jaurès 45500 Gien
02 38 67 25 28 / Info@gien-tourisme.fr













En avant !




IMPORTANT

Belle balade dans les bois, attention, il y a un endroit où le chemin est en mauvais état ;

-  Départ , passer devant l'église pour se garer facilement ;
-  À gauche, panneau voie sans issue ;
-  Suivre tout droit le Pontceau et aller jusqu'à la route ;
-  À droite sur la route de la forêt ;
-  À droite chemin du Moulinet ;
-  À droite, prendre le chemin, le suivre et passer sur les grilles ;
-  Légèrement à gauche après les grilles ;
-  Tout droit, arrivée sur la route, retour au village.

 Départ, passer devant l'église

 Tracé de l'itinéraire

 Repères chiffrés

Grien
LOIRE - CHÂTEAUX - FAÏENCE - VINS
OFFICE DE TOURISME